

CIRCUIT DE MEZERAY

La commune de Mezeray dispose de plus de 50 km de chemins de randonnées accessibles aux randonneurs équestres , pédestres et vététistes.

Les attelages peuvent emprunter certaines portions, mais il convient de contacter le CDTE 72 pour connaître les portions inaccessibles notamment en période hivernale.

Le circuit équestre sélectionné par le CDTE et labélisé « espace de sport de pleine nature » par le conseil général.

Campagne préservée du remembrement, bocage, chemins creux et alternance de zones boisées de feuillus et de pinèdes sont les principaux atouts de ce circuit qui peut être pratiqué par tous cavalier. Il est possible également de raccourcir le circuit en empruntant les voies transversales.

Voici quelques info pour faciliter votre randonnée

POINT DE DEPART

Situé route de Cerans Fouletourte , il est signalé dans l'agglomération par un panneau « parking randonnées ». Ce parking est équipé de barres d'attaches et permet le stationnement d'une dizaine de vans , il est également utilisé comme halte camping car et dispose d'un point service (payant).Il est demandé aux cavaliers de laisser l'endroit propre , notamment en ramassant les crottins.

CHEMIN DU GALATA

Cet espace longe un ruisseau et le cheminement peut être fragilisé par le passage de groupe de cavaliers en période humide, il est également inaccessible aux attelages.

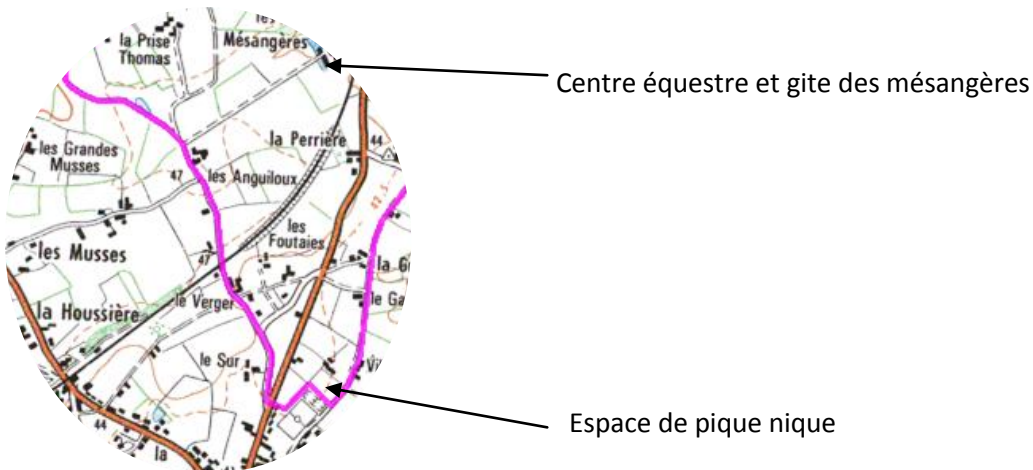
Vous pouvez au besoin emprunter la déviation indiquée en pointillé bleu



Après le pont de chemin de fer , la municipalité vient d'ouvrir un chemin qui longe l'ancienne voie ferrée et ramène vers le centre bourg et le parking de départ.

LES MESANGERES ET AIRE DE PIQUE NIQUE

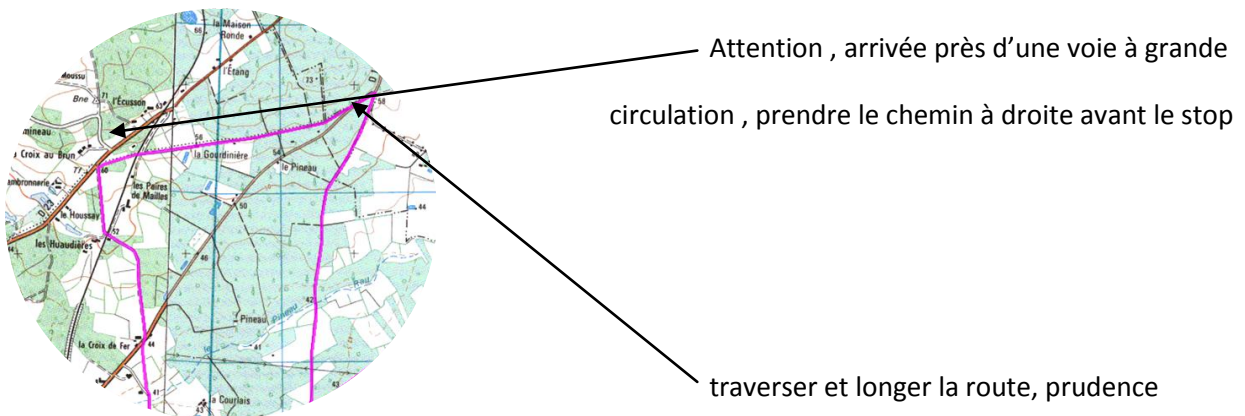
Sur cet espace est regroupé le gîte des mésangères qui peut accueillir des cavaliers et dispose d'un espace de restauration (sur réservation) ainsi qu'un centre équestre « la cavalerie des mésangères ». Ce centre est orienté tourisme équestre et peut vous proposer une randonnée encadrée pour tout niveau de cavalier. Vous pouvez également vous y arrêter pour abreuver votre monture , sans oublier le S.B.A.M. (sourire , bonjour , au revoir , merci)



En arrivant dans l'agglomération , emprunter le passage prévu pour les cavaliers,l'espace de pique nique communal situé près du stade est équipé de barres d'attache .

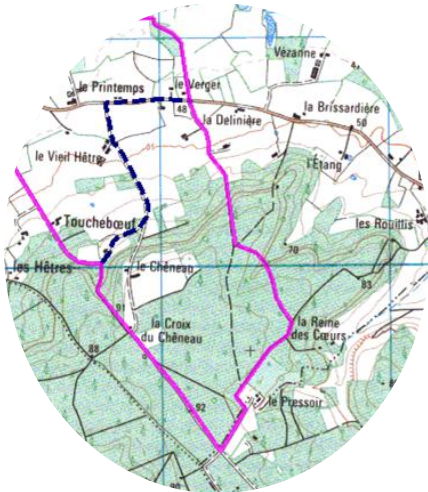
Les attelages doivent revenir vers le bourg et emprunté la première rue vers la gauche et revenir vers le stade.

NORD DU CIRCUIT



Cette partie du circuit n'est pas accessible aux attelages

PARTIE SUD EST DU CIRCUIT




La partie sud est du circuit est particulièrement agréable , mais inaccessible aux attelages, une déviation est possible en suivant l'itinéraire en pointillé, la partie près de la « croix du cheneau » présente un dénivelé important

Vous pouvez retrouver d'autres info sur le site du conseil général www.sportsdenature-sarthe.com



web

Ainsi que sur le site touristique de la vallée de la Sarthe



web